

**des Kreistages
des
Landkreises Leipzig**

Beschlussdatum: 08.07.2015	Grundlage (Vorlage): BV-2015/057	Beschluss Nr.: 2015/057	Öffentlicher Beschluss: Ja
Änderung(en) am:	Grundlage (Vorlage):	Mit Beschluss Nr.:	Öffentlicher Beschluss:
Aufgehoben am:	Grundlage:	Mit Beschluss Nr.:	Öffentlicher Beschluss:

Beschlussgegenstand:

Änderung der Gemeinde- und Kreisgrenze zwischen der Stadt Leipzig und der Stadt Markranstädt / Landkreis Leipzig im Rahmen des Flurbereinigungsverfahrens Frankenheim

Beschlusstext:

Der Kreistag stimmt

der Gebietsänderung entsprechend den Anlagen 1-4 zu dieser Beschlussvorlage zur Änderung der Gemeinde- und Kreisgrenze zwischen der Stadt Leipzig / Stadt Leipzig und der Stadt Markranstädt / Landkreis Leipzig im Rahmen des Flurbereinigungsverfahrens Frankenheim zu.

Die Verwaltung wird beauftragt, den entsprechenden Verwaltungsakt zu veranlassen.

Borna, den 08.07.2015

Gez.
Dr. Gerhard Gey
Landrat

- Siegel -

Anlage 1 Übersichtskarte gesamt



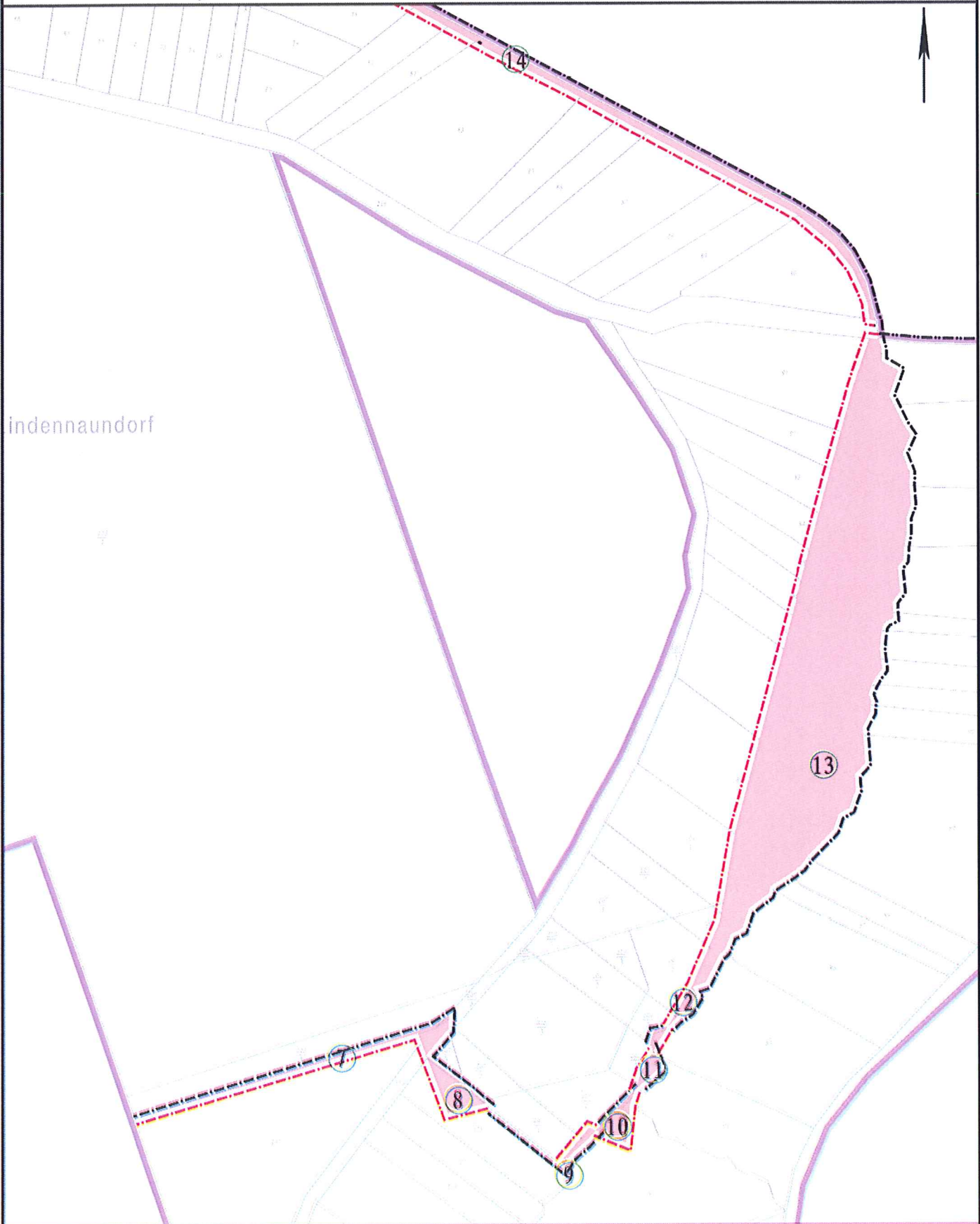
Übersichtskarte Gemeinde- und Gemarkungsgrenzänderung

Verfahren: Frankenheim
Verfahrenskennzahl LNO: 290031

Gemeinde: Markranstädt, Stadt
Gemarkung: Frankenheim

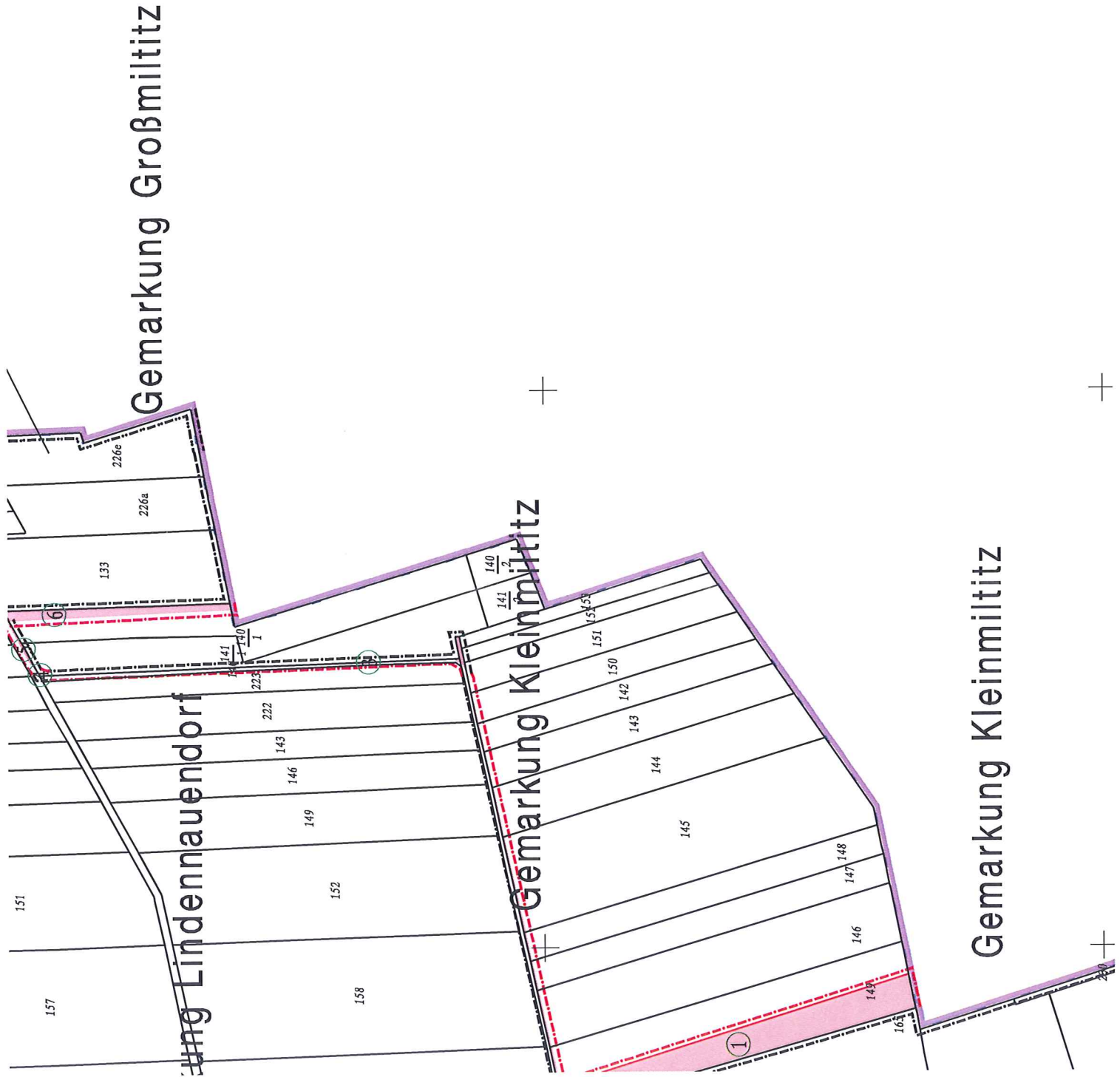
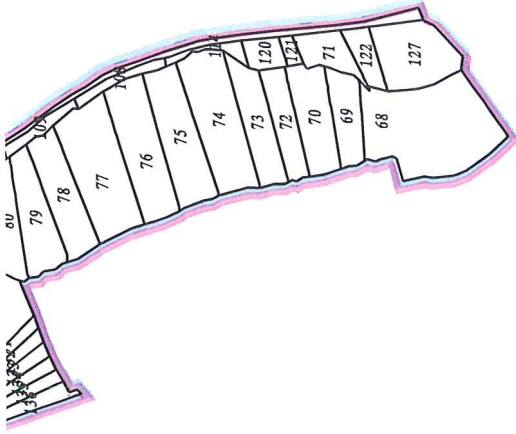
Maßstab 1: 2000
Auszug vom: 28.01.2014

Hinweise: 1. Benutzung der Daten des Auszuges nur im Rahmen des Verfahrens der Ländlichen Neuordnung
2. Der Auszug ist zur Entnahme von Maßen, insbesondere Grenzmaßen und Grenzabständen nicht geeignet



Der Auszug ist elektronisch erstellt und daher nicht unterzeichnet

Anlage 3 Gemeindegrenzänderung



Landkreis



Leipzig

Landkreis Leipzig
Landratsamt, Vermessungsamt,
SG für Ländliche Neuordnung

Anlage 4

Ländliche Neuordnung Frankenheim

Stadt Leipzig
Stadt Markranstädt

Landkreis Leipzig

Flächenverzeichnis zur Gemeindegrenzänderung

Zwischen den Gemeinden	Gemarkung	Landkreis	Regierungs- bezirk	Land- gericht	Amts- gericht	Finanzamt
Stadt Leipzig	Großmiltitz, Kleinmiltitz Rückmarsdorf	Stadt Leipzig	Leipzig	Leipzig	Leipzig	Leipzig
Stadt Markranstädt	Frankenheim, Lindennaundorf, Großlehna, Flur 6 Priesteblich	Leipzig	Leipzig	Leipzig	Borna	Borna

Art der Änderung (Ab- und Zugang)	Gemeinde / Gemarkung	Ab- oder Zugang		Bemerkung
		lfd. Nr.	Fläche	
Zugang	Stadt Leipzig / Großmiltitz	9	33	Summe 7.636m ²
		11	48	
		13	7555	
Abgang	Stadt Leipzig / Großmiltitz	10	112	Summe 136m ²
		12	24	
Zugang	Stadt Leipzig / Kleinmiltitz	3	378	Summe 514m ²
		5	136	
Abgang	Stadt Leipzig / Kleinmiltitz	1	13429	Summe 16.015m ²
		4	15	
		6	2266	
		7	126	
		8	179	
Zugang	Stadt Leipzig / Rückmarsdorf	14	1505	Summe 8026m ²
		15	6521	
Abgang	Stadt Leipzig / Rückmarsdorf			Summe 0m ²
Flächenänderung*	Stadt Leipzig			+21m ²

* Bei der Flächenbilanzierung wurden die Neumessungsdifferenzen (Abweichung der Fläche des Verfahrensgebietes zur Summen der Grundbuchflächen) von 2,12ha nicht berücksichtigt.

Landkreis



Leipzig

Landkreis Leipzig
Landratsamt, Vermessungsamt,
SG für Ländliche Neuordnung

Ländliche Neuordnung Frankenheim

Stadt Markranstädt
Stadt Leipzig

Landkreis Leipzig

Flächenverzeichnis zur Gemeindegrenzänderung

Zwischen den Gemeinden	Gemarkung	Landkreis	Regierungs- bezirk	Land- gericht	Amts- gericht	Finanzamt
Stadt Leipzig	Großmiltitz, Kleinmiltitz Rückmarsdorf	Stadt Leipzig	Leipzig	Leipzig	Leipzig	Leipzig
Stadt Markranstädt	Frankenheim, Lindennaundorf, Großlehna, Flur 6 Priesteblich Markranstädt	Leipzig	Leipzig	Leipzig	Borna	Borna

Art der Änderung (Ab- und Zugang)	Gemeinde / Gemarkung	Ab- oder Zugang		Bemerkung
		lfd. Nr.	Fläche	
Zugang	Stadt Markranstädt / Priesteblich 5510	32	17032	Summe 20371m ²
		34	3339	
Abgang	Stadt Markranstädt / Priesteblich 5510	28	830	Summe 52569m ²
		31	43608	
		33	6247	
		35	1884	
Zugang	Stadt Markranstädt / Frankenheim 5515	31	43608	Summe 54513m ²
		33	6247	
		35	1884	
		25	10	
		27	2764	
Abgang	Stadt Markranstädt / Frankenheim 5515	32	17032	Summe 28069m ²
		34	3339	
		17	28	
		24	78	
		26	1071	
		15	6521	

Art der Änderung (Ab- und Zugang)	Gemeinde / Gemarkung	Ab- oder Zugang		Bemerkung
		lfd. Nr.	Fläche	
Zugang	Stadt Markranstädt / Lindennaundorf 5516	28	830	Summe 48815m ²
		17	28	
		24	78	
		26	1071	
		21	1073	
		23	29584	
		10	112	
		12	24	
		1	13429	
		4	15	
		6	2266	
		7	126	
		8	179	
Abgang	Stadt Markranstädt / Lindennaundorf 5516	25	10	Summe 134197m ²
		27	2764	
		22	85848	
		29	35920	
		9	33	
		11	48	
		13	7555	
		3	378	
		5	136	
		14	1505	
Zugang	Stadt Markranstädt / Großlehna Flur 6 5538	22	85848	Summe 85848m ²
Abgang	Stadt Markranstädt / Großlehna Flur 6 5538	21	1073	Summe 87234m ²
		23	29584	
		30	56577	
Zugang	Stadt Markranstädt / Markranstädt 5587	29 30	35920 56577	Summe 92497m ²
Abgang	Stadt Markranstädt / Markranstädt 5587			Summe 0m ²
Flächenänderung*	Stadt Markranstädt			-25m ²

* Bei der Flächenbilanzierung wurden die Neumessungsdifferenzen (Abweichung der Fläche des Verfahrensgebietes zur Summen der Grundbuchflächen) von 2,12ha nicht berücksichtigt.

Flächenverzeichnis zur Gemarkungsgrenzänderung

Art der Änderung (Ab- und Zugang)	Gemeinde / Gemarkung	Ab- oder Zugang		Bemerkung
		lfd. Nr.	Fläche	
Zugang	Stadt Markranstädt / Priesteblich 5510	32 34	17032 3339	Summe 20371m ²
Abgang	Stadt Markranstädt / Priesteblich 5510	28 31 33 35	830 43608 6247 1884	Summe 52569m ²
Zugang	Stadt Markranstädt / Markranstädt 5587	29 30	35920 56577	Summe 92497m ²
Abgang	Stadt Markranstädt / Markranstädt 5587			Summe 0m ²
Zugang	Stadt Markranstädt / Lindennaundorf 5516	28 17 24 26 21 23 10 12 1 4 6 7 8	830 28 78 1071 1073 29584 112 24 13429 15 2266 126 179	Summe 48815m ²
Abgang	Stadt Markranstädt / Lindennaundorf 5516	25 27 22 29 9 11 13 3 5 14	10 2764 85848 35920 33 48 7555 378 136 1505	Summe 134197m ²
Zugang	Stadt Markranstädt / Großlehna Flur 6 5538	22	85848	Summe 85848m ²
Abgang	Stadt Markranstädt / Großlehna Flur 6 5538	21 23 30	1073 29584 56577	Summe 87234m ²

Art der Änderung (Ab- und Zugang)	Gemeinde / Gemarkung	Ab- oder Zugang		Bemerkung
		lfd. Nr.	Fläche	
Zugang	Stadt Markranstädt / Frankenheim 5515	31	43608	Summe 54513m ²
		33	6247	
		35	1884	
		25	10	
		27	2764	
Abgang	Stadt Markranstädt / Frankenheim 5515	32	1703265	Summe 28069m ²
		34	3339	
		17	28	
		24	78	
		26	1071	
		15	6521	
Zugang	Stadt Leipzig / Rückmarsdorf 5614	14	1505	Summe 8026m ²
		15	6521	
Abgang	Stadt Leipzig / Rückmarsdorf 5614			Summe 0m ²
Zugang	Stadt Leipzig / Kleinmiltitz 5591	3	378	Summe 514m ²
		5	136	
Abgang	Stadt Leipzig / Kleinmiltitz 5591	1	13429	Summe 16015m ²
		4	15	
		6	2266	
		7	126	
		8	179	
Zugang	Stadt Leipzig / Großmiltitz 5590	9	33	Summe 7636m ²
		11	48	
		13	7555	
Abgang	Stadt Leipzig / Großmiltitz 5590	10	112	Summe 136m ²
		12	24	

Zusammenfassung*

Gmk. Nr.	Gemeinde/Gemarkung	Einlage- fläche	Zugang	Abgang	Änderung
5510	Stadt Markranstädt / Priesteblich	308489	20371	- 52569	-32198
5515	Stadt Markranstädt / Frankenheim	548783	54513	-28069	26444
5516	Stadt Markranstädt / Lindennaundorf	2097379	48815	-134197	-85382
5538	Stadt Markranstädt / Großlehna Flur 6	511143	85848	-87234	-1386
5587	Stadt Markranstädt / Markranstädt	125796	92497	0	92497
	Gemeindefläche Stadt Markranstädt		302044	-302069	-25
5590	Stadt Leipzig / Großmiltitz	82329	7636	-136	7500
5591	Stadt Leipzig / Kleinmiltitz	244689	514	-16015	-15501
5614	Stadt Leipzig / Rückmarsdorf	0	8026	0	8026
	Gemeindefläche Stadt Leipzig		620264	-620289	+21

* Bei der Flächenbilanzierung wurden die Neumessungsdifferenzen (Abweichung der Fläche des Verfahrensgebietes zur Summen der Grundbuchflächen) von 2,12ha nicht berücksichtigt.

Ländliche Neuordnung Frankenheim

Stadt Leipzig
 Stadt Markranstädt

Landkreis Leipzig

Flächenverzeichnis zur Gemarkungs- und Gemeindegrenzänderung

Amtlicher Nachweis

Gmk. Nr.	Gemeinde/Gemarkung	Einlage Angaben Flurbuch alt	Abfindung Angaben Flurbuch neu	Änderung [m²]
5510	Stadt Markranstädt / Priesteblich	30.8489	27.7228	-3.1261
5515	Stadt Markranstädt / Frankenheim	54.8783	57.6733	2.7950
5516	Stadt Markranstädt / Lindennaundorf	209.7379	202.7703	-6.9676
5538	Stadt Markranstädt / Großelehna Flur 6	51.1143	51.0912	-231
5587	Stadt Markranstädt / Markranstädt	12.5796	21.8575	9.2779
	Stadt Markranstädt/Landkreis Leipzig	359.1590	361.1151	1.9561
5590	Stadt Leipzig / Großmiltitz	8.2329	10.5717	2.3388
5591	Stadt Leipzig / Kleinmiltitz	24.4689	21.4924	-2.9765
5614	Stadt Leipzig / Rückmarsdorf	0	8031	8031
	Stadt Leipzig	32.7018	32.8672	1654

Aufgestellt am 30.06.2014